

«СОГЛАСОВАНО»
Начальник Управления
образования Администрации
города Переславля-Залесского
О.Л. Блохина
«10» 07 2024 год

«СОГЛАСОВАНО»
Начальник ОГИБДД ОМВД
России по городскому округу
город Переславль-Залесский,
майор полиции
М.В. Петров
«10» 07 2024 год

«УТВЕРЖДАЮ»
Заведующий МДОУ
детского сада «Родничок»
Р.А. Золотухина
«10» 07 2024 год



ПАСПОРТ

дорожной безопасности образовательной организации
муниципального дошкольного образовательного учреждения
«Детский сад «Родничок»

2024 год

Общие сведения

муниципального дошкольного образовательного учреждения
«Детский сад «Родничок»

Тип образовательной организации дошкольная образовательная
организация

Юридический адрес: 152025, Ярославская область, г. Переславль-Залесский, ул. Разведчика Петрова, 6

Фактический адрес: 152025, Ярославская область, г. Переславль-Залесский, ул. Разведчика Петрова, 6

Руководители образовательной организации:

Заведующий Золотухина Раиса Александровна 2-66-18
(фамилия, имя, отчество) (телефон)

Старший воспитатель Барабанова Оксана Николаевна 2-68-42
(фамилия, имя, отчество) (телефон)

Ответственные работники
муниципального органа
образования

главный специалист МУ ЦОФ
Войдилова Алёна Александровна
(должность) (фамилия, имя, отчество)
3-23-52
(телефон)

Ответственные от
Госавтоинспекции

Старший инспектор по пропаганде
безопасности дорожного движения
ОГИБДД ОМВД России по
городскому округу город
Переславль-Залесский,
капитан полиции
Рыбасова Ирина Сергеевна
8 (48535) 3-11-50
(телефон)

Ответственные работники
за мероприятия по профилактике
детского травматизма

Старший воспитатель
(должность)
Барабанова Оксана Николаевна
(фамилия, имя, отчество)
8 (48535) 2-68-42
(телефон)

Руководитель или ответственный работник дорожно-эксплуатационной организации, осуществляющей содержание улично-дорожной сети (УДС)*

Директор МКУ «Центр развития города Переславля-Залесского»
Горелова Наталья Александровна
(фамилия, имя, отчество)
8 (48535) 3-04-64
(телефон)

Руководитель или ответственный работник дорожно-эксплуатационной организации, осуществляющей содержание технических средств организации дорожного движения (ТСОДД)*

Директор МКУ «Центр развития города Переславля-Залесского»
Горелова Наталья Александровна
(фамилия, имя, отчество)
8 (48535) 3-04-64
(телефон)

Количество воспитанников 220 человек

Наличие уголка по БДД имеется, в групповых помещениях и фойе МДОУ на 2 этаже
(если имеется, указать место расположения)

Наличие класса по БДД отсутствует
(если имеется, указать место расположения)

Наличие автогородка (площадки) по БДД имеется

Наличие автобуса в образовательной организации _____ отсутствует _____
(при наличии автобуса)

Время занятий в образовательной организации:

1-ая смена: 9 час. 00 мин. – 11 час. 00 мин. (период)

2-ая смена: _____ час. _____ мин. – _____ час. _____ мин. (период)

внеклассные занятия: _____ час. _____ мин. – _____ час. _____ мин. (период)

Телефоны оперативных служб:

Пожарная часть: 01

Полиция: 02

Скорая помощь: 03

* Дорожно-эксплуатационные организации, осуществляющие содержание УДС и ТСОДД, несут ответственность в соответствии с законодательством Российской Федерации (Федеральный закон «О безопасности дорожного движения» от 10 декабря 1995 г. № 196-ФЗ, Кодекс Российской Федерации об административных правонарушениях, Гражданский кодекс Российской Федерации)

Содержание

I. План-схемы образовательной организации (сокращение – ОО).


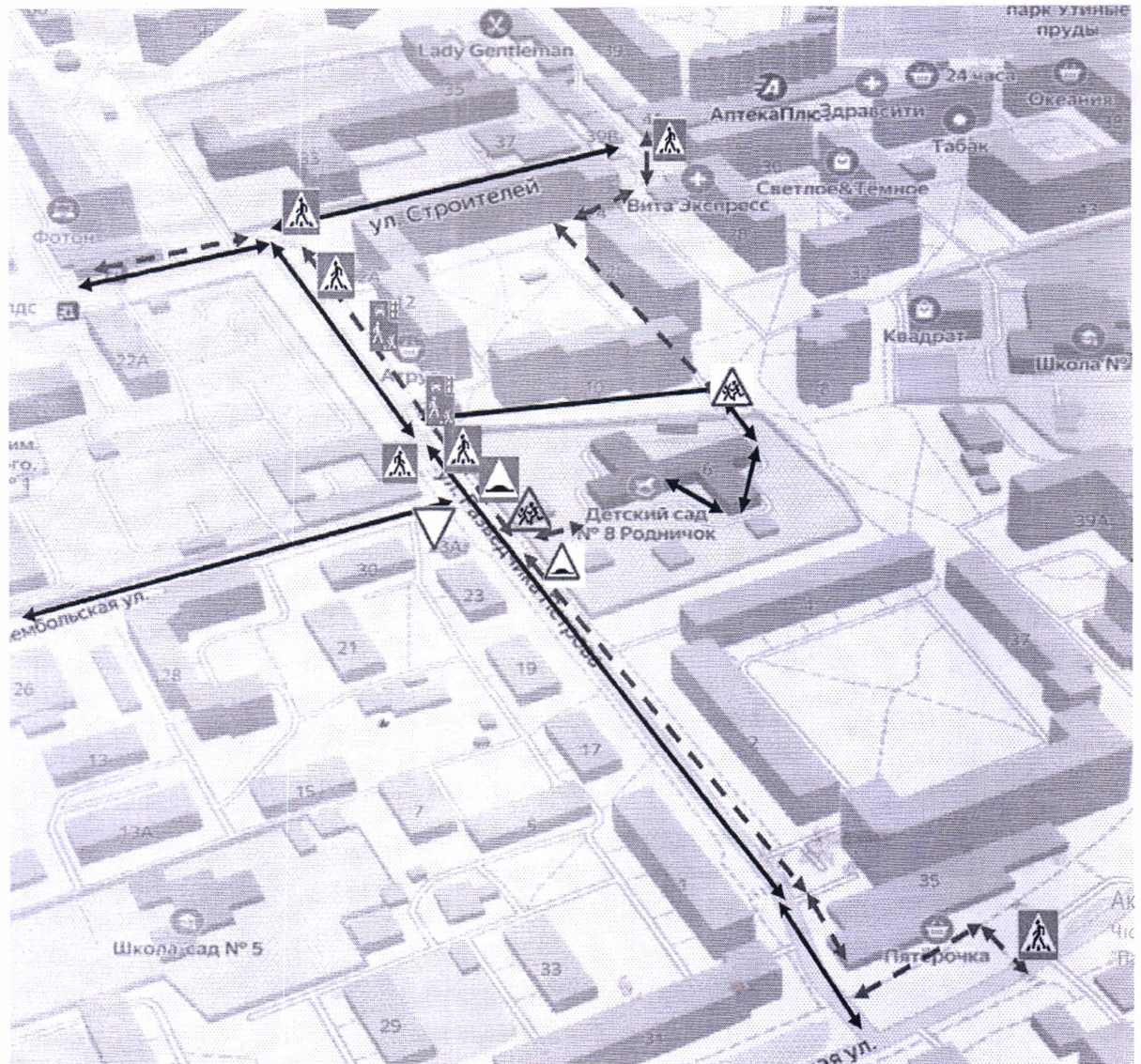
1. Район расположения образовательной организации, пути движения транспортных средств и детей (обучающихся).
2. Организация дорожного движения в непосредственной близости от образовательной организации с размещением соответствующих технических средств организации дорожного движения, маршруты движения детей и расположение парковочных мест.
3. Маршруты движения организованных групп детей от образовательной организации к стадиону, парку или спортивно-оздоровительному комплексу.
4. Пути движения транспортных средств к местам разгрузки/погрузки и рекомендуемые безопасные пути передвижения детей по территории образовательной организации.

II. Приложения.

План-схема пути движения транспортных средств и детей при проведении дорожных ремонтно-строительных работ вблизи образовательной организации.

I. План-схемы образовательной организации

1. Район расположения образовательной организации, пути движения транспортных средств и детей (обучающихся)



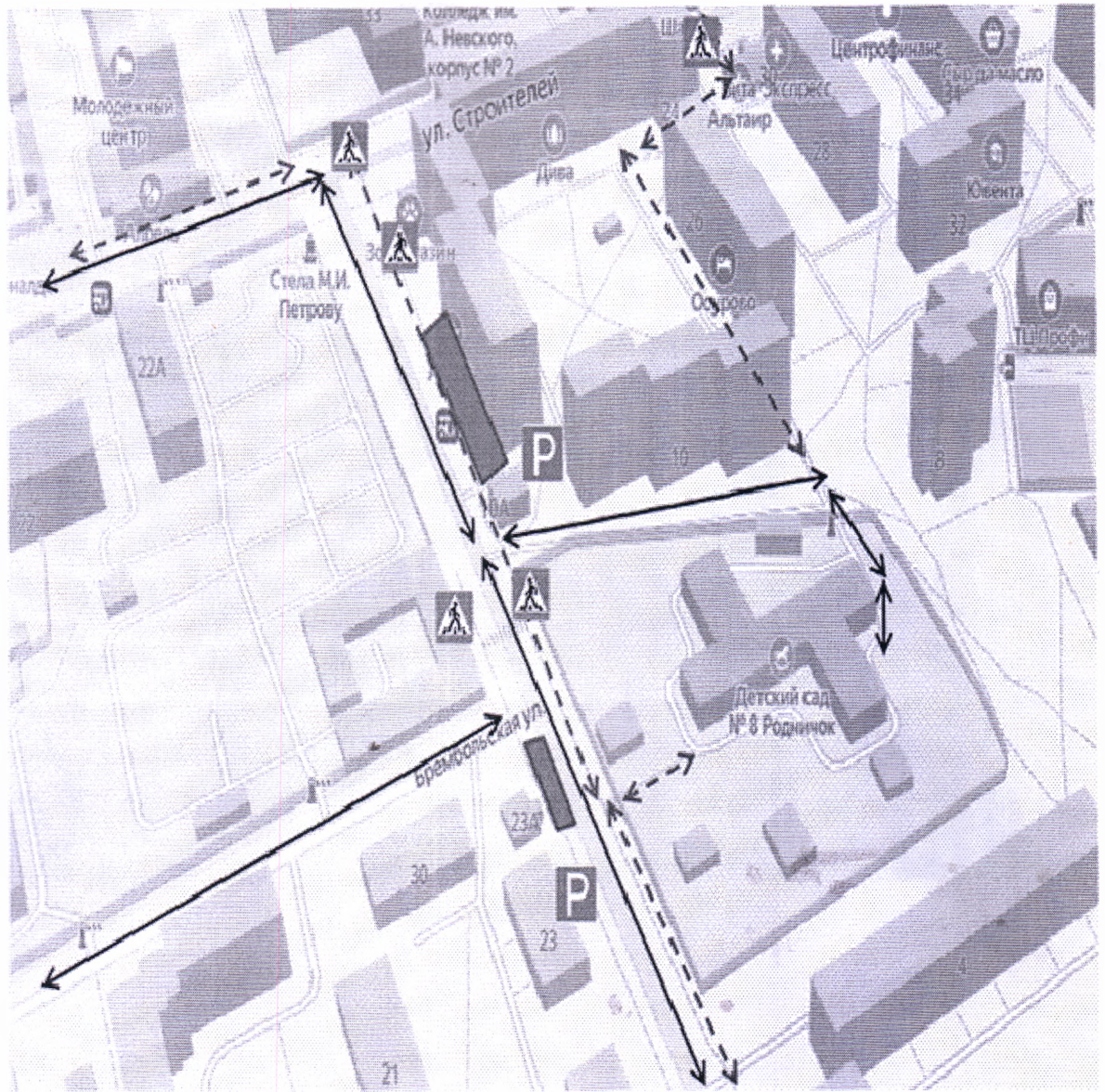
- жилая застройка

- проезжая часть






← - - → - движение детей (учеников) в (из) образовательного учреждения

↔ - движение транспортных средств

2. Схема организации дорожного движения в непосредственной близости от образовательной организации с размещением соответствующих технических средств организации дорожного движения, маршрутов движения детей и расположением парковочных мест

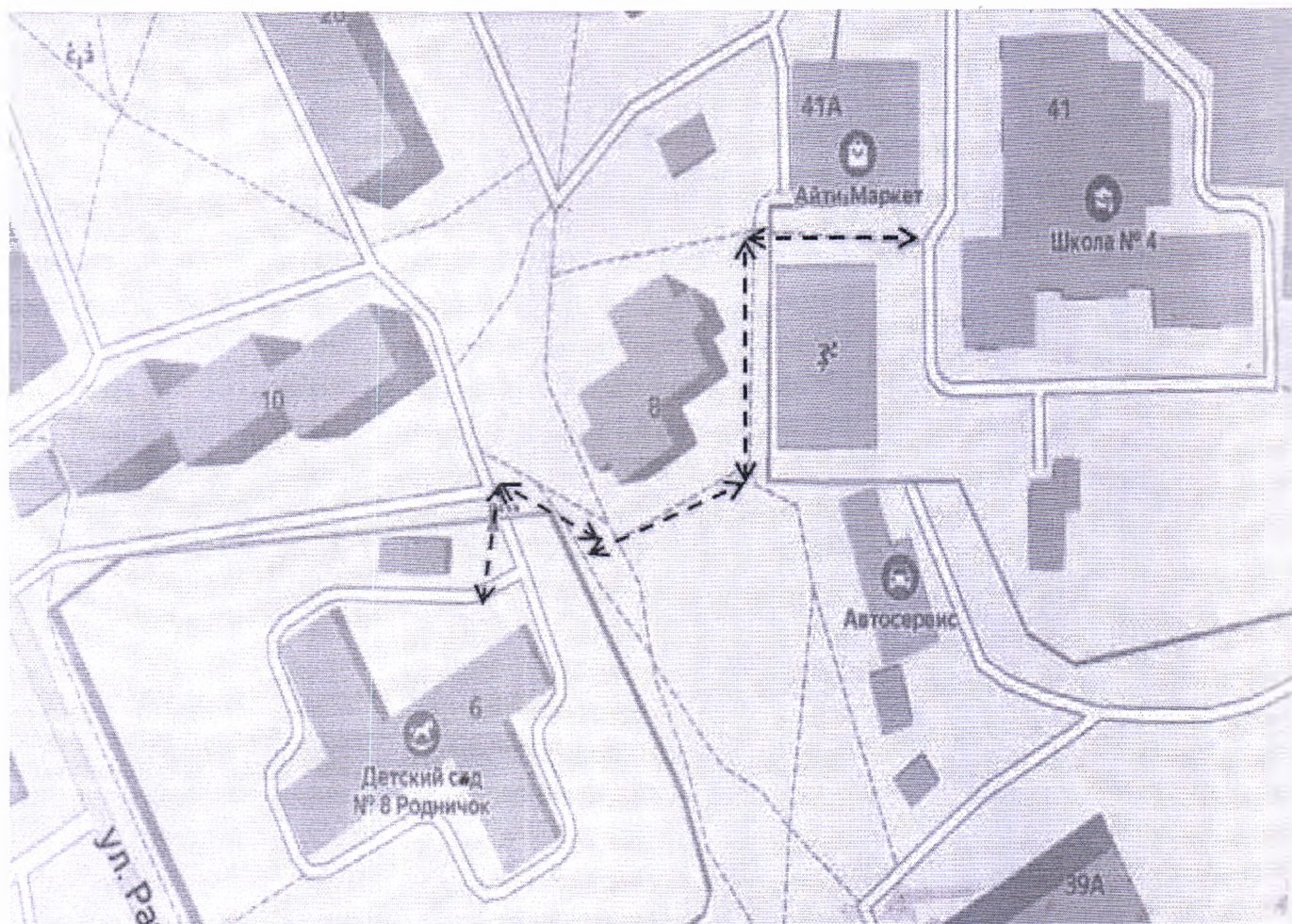


(допускается схему дополнять фотоматериалами)

- | | | | |
|---|---------------------|---|--|
|  | - жилая застройка |  | - движение детей (учеников) в (из) образовательного учреждения |
|  | - проезжая часть |  | - движение транспортных средств |
|  | - парковочное место | | |

3. Маршруты движения организованных групп детей от образовательной организации к стадиону, парку или спортивно-оздоровительному комплексу

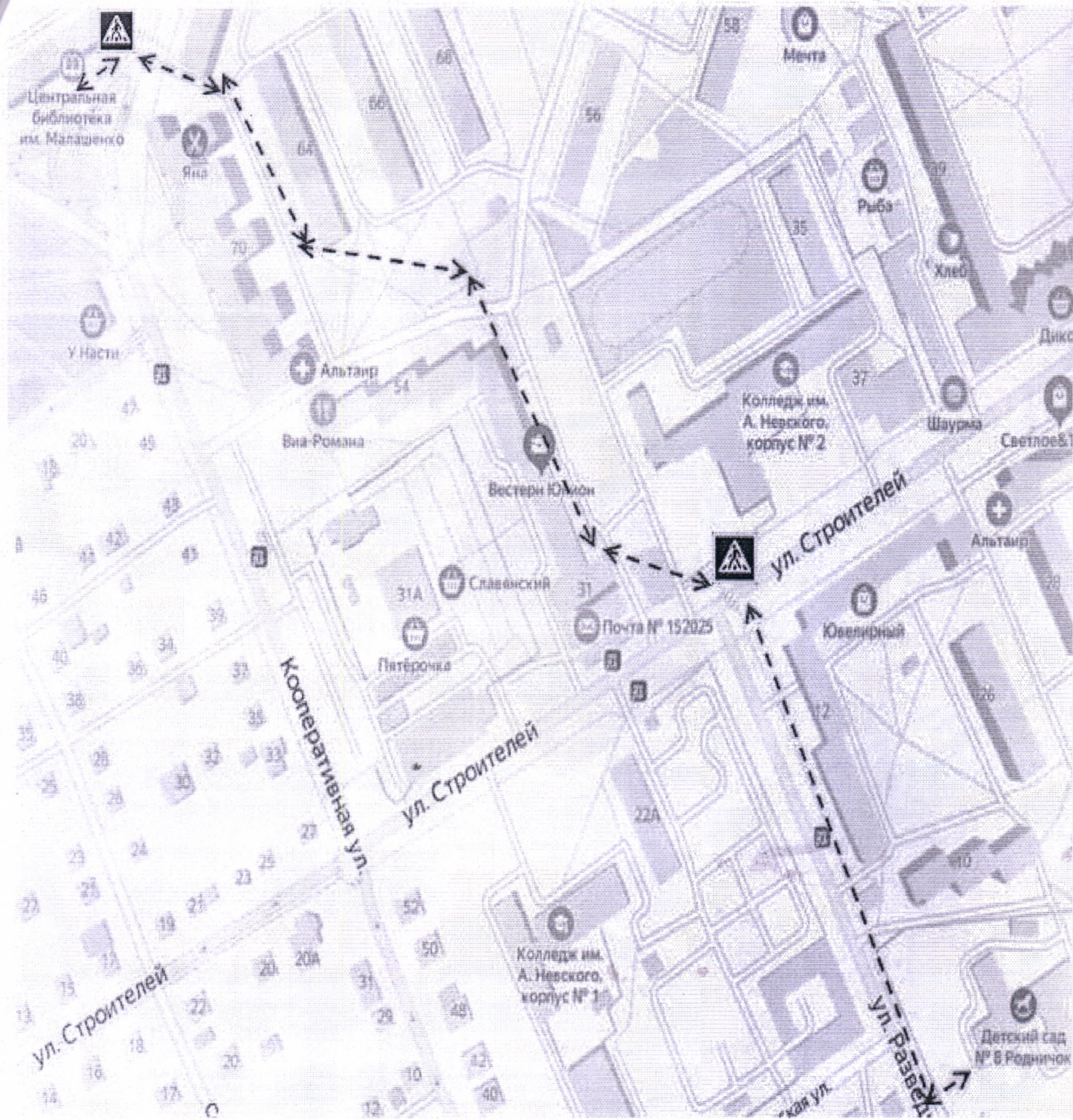
3.1. к МОУ «Средней школе № 4»



- жилая застройка
- проезжая часть

← - → - движение детей (учеников) в (из) образовательного учреждения
↔ - движение транспортных средств

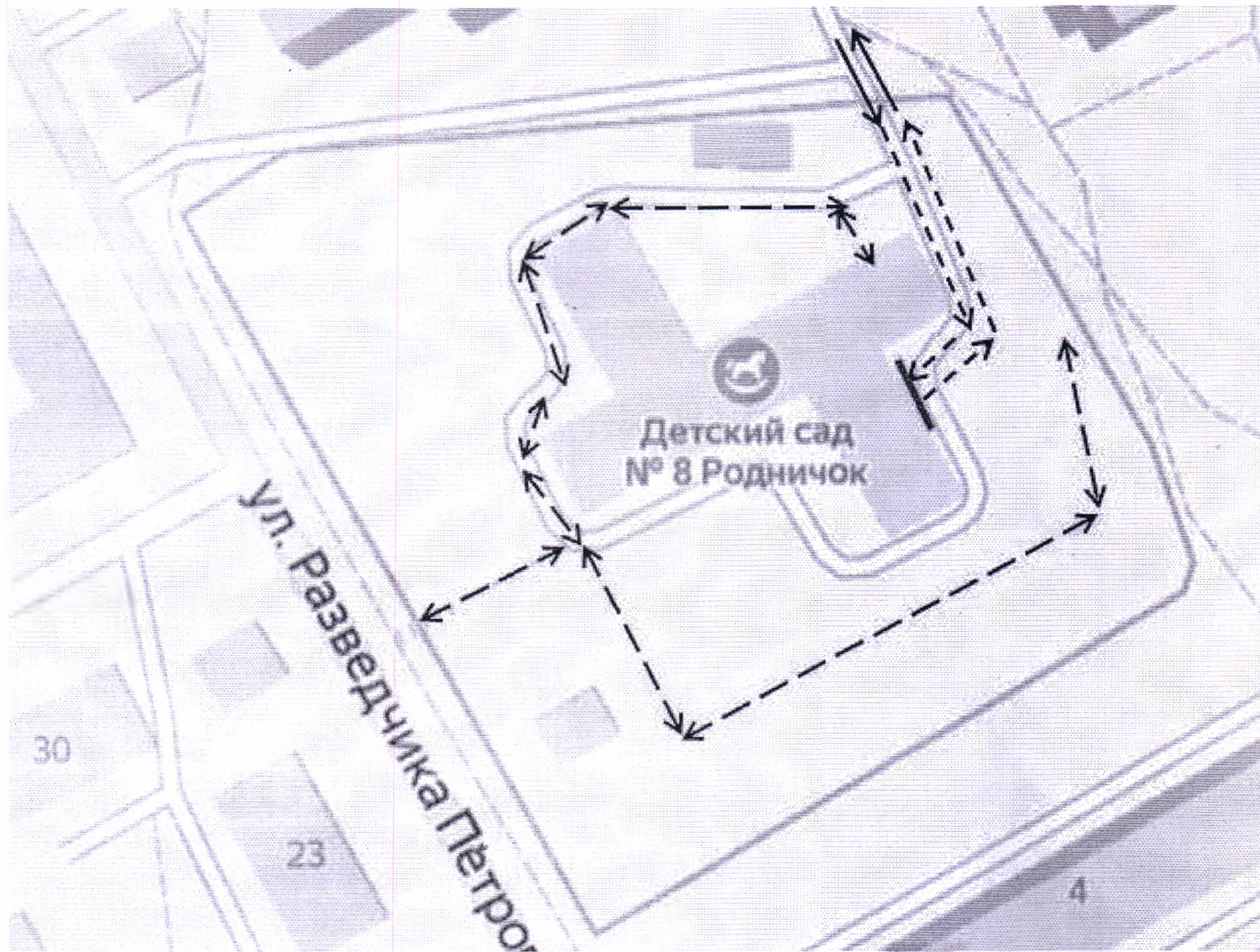
3.1. к Центральной городской библиотеке имени А. П. Малащенко



- жилая застройка
- проезжая часть

← - → - движение детей (учеников) в (из) образовательного учреждения
↔ - движение транспортных средств

4. Пути движения транспортных средств к местам разгрузки/погрузки и рекомендуемые безопасные пути передвижения детей по территории образовательной организации



- въезд/выезд грузовых транспортных средств



- движение грузовых транспортных средств по территории образовательной организации



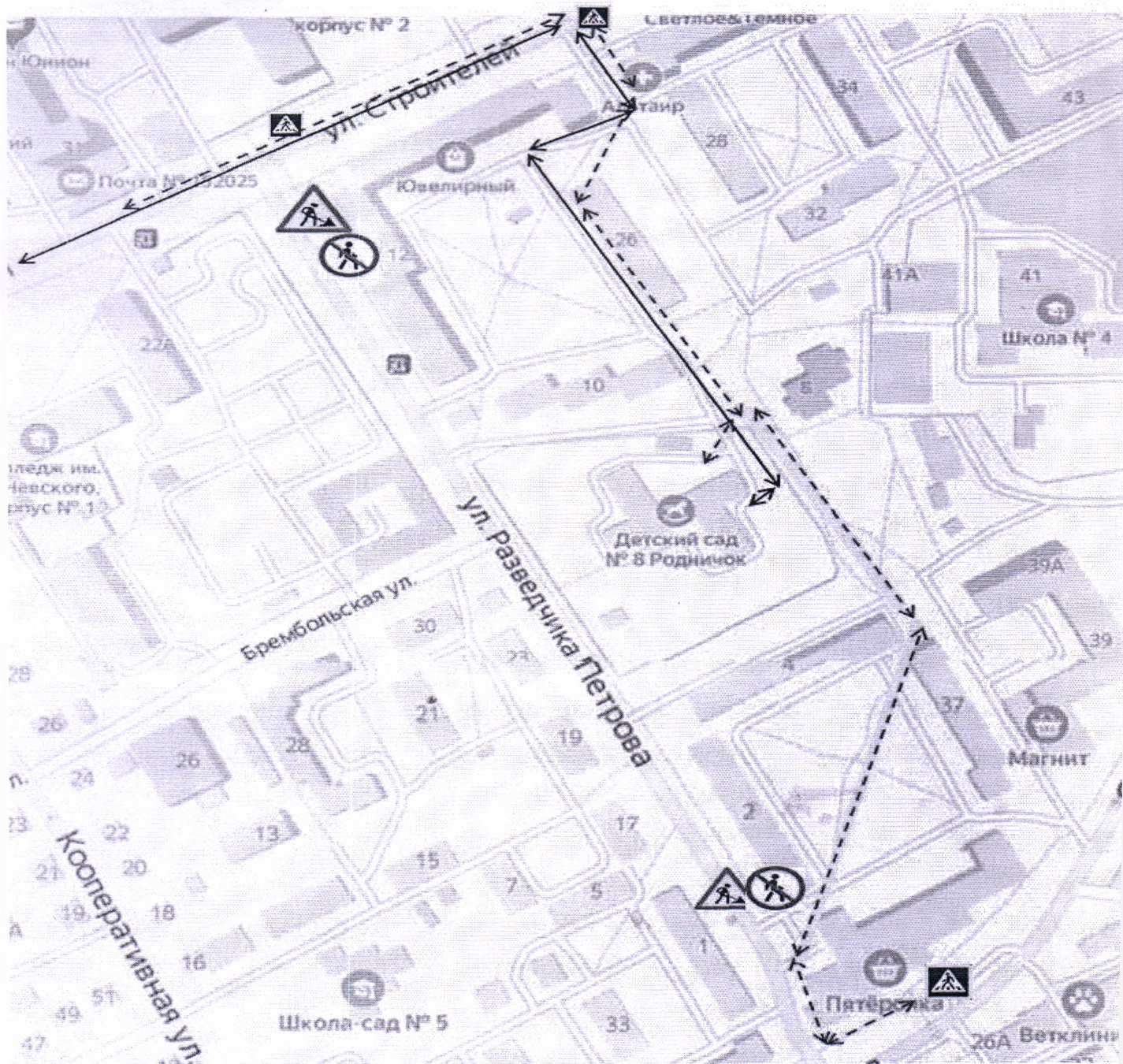
- движение детей по территории образовательной организации



- место разгрузки/погрузки

Приложение

План-схема пути движения транспортных средств и детей при проведении дорожных ремонтно-строительных работ вблизи образовательной организации



- жилая застройка

- проезжая часть

← - → - движение детей (учеников) в (из) образовательного учреждения

↔ - движение транспортных средств

--- - временная пешеходная дорожка