

«СОГЛАСОВАНО»  
Начальник Управления  
образования Администрации  
города Переславля-Залесского  
О.Л. Блохина  
«10» 07 2024 год

«СОГЛАСОВАНО»  
Начальник ОГИБДД ОМВД  
России по городскому округу  
город Переславль-Залесский,  
майор полиции  
М.В. Петров  
«10» 07 2024 год

«УТВЕРЖДАЮ»  
Заведующий МДОУ  
детского сада «Родничок»  
Р.А. Золотухина  
«10» 07 2024 год



## ПАСПОРТ

дорожной безопасности образовательной организации  
муниципального дошкольного образовательного учреждения  
«Детский сад «Родничок»

2024 год

## Общие сведения

муниципального дошкольного образовательного учреждения  
«Детский сад «Родничок»

Тип образовательной организации дошкольная образовательная  
организация

Юридический адрес: 152025, Ярославская область, г. Переславль-Залесский, ул. Разведчика Петрова, 6

Фактический адрес: 152025, Ярославская область, г. Переславль-Залесский, ул. Разведчика Петрова, 6

Руководители образовательной организации:

Заведующий Золотухина Раиса Александровна 2-66-18  
(фамилия, имя, отчество) (телефон)

Старший воспитатель Барабанова Оксана Николаевна 2-68-42  
(фамилия, имя, отчество) (телефон)

Ответственные работники  
муниципального органа  
образования

главный специалист МУ ЦОФ  
Войдилова Алёна Александровна  
(должность) (фамилия, имя, отчество)  
3-23-52  
(телефон)

Ответственные от  
Госавтоинспекции

Старший инспектор по пропаганде  
безопасности дорожного движения  
ОГИБДД ОМВД России по  
городскому округу город  
Переславль-Залесский,  
капитан полиции  
Рыбасова Ирина Сергеевна  
8 (48535) 3-11-50  
(телефон)

Ответственные работники  
за мероприятия по профилактике  
детского травматизма

Старший воспитатель  
(должность)  
Барабанова Оксана Николаевна  
(фамилия, имя, отчество)  
8 (48535) 2-68-42  
(телефон)

Руководитель или ответственный работник дорожно-эксплуатационной организации, осуществляющей содержание улично-дорожной сети (УДС)\*

Директор МКУ «Центр развития города Переславля-Залесского»  
Горелова Наталья Александровна  
*(фамилия, имя, отчество)*  
8 (48535) 3-04-64  
*(телефон)*

Руководитель или ответственный работник дорожно-эксплуатационной организации, осуществляющей содержание технических средств организации дорожного движения (ТСОДД)\*

Директор МКУ «Центр развития города Переславля-Залесского»  
Горелова Наталья Александровна  
*(фамилия, имя, отчество)*  
8 (48535) 3-04-64  
*(телефон)*

Количество воспитанников 220 человек

Наличие уголка по БДД имеется, в групповых помещениях и фойе МДОУ на 2 этаже  
*(если имеется, указать место расположения)*

Наличие класса по БДД отсутствует  
*(если имеется, указать место расположения)*

Наличие автогородка (площадки) по БДД имеется

Наличие автобуса в образовательной организации \_\_\_\_\_ отсутствует \_\_\_\_\_  
*(при наличии автобуса)*

Время занятий в образовательной организации:

1-ая смена: 9 час. 00 мин. – 11 час. 00 мин. (период)

2-ая смена: \_\_\_\_\_ час. \_\_\_\_\_ мин. – \_\_\_\_\_ час. \_\_\_\_\_ мин. (период)

внеклассные занятия: \_\_\_\_\_ час. \_\_\_\_\_ мин. – \_\_\_\_\_ час. \_\_\_\_\_ мин. (период)

Телефоны оперативных служб:

Пожарная часть: 01

Полиция: 02

Скорая помощь: 03

\* Дорожно-эксплуатационные организации, осуществляющие содержание УДС и ТСОДД, несут ответственность в соответствии с законодательством Российской Федерации (Федеральный закон «О безопасности дорожного движения» от 10 декабря 1995 г. № 196-ФЗ, Кодекс Российской Федерации об административных правонарушениях, Гражданский кодекс Российской Федерации)

## Содержание

### I. План-схемы образовательной организации (сокращение – ОО).

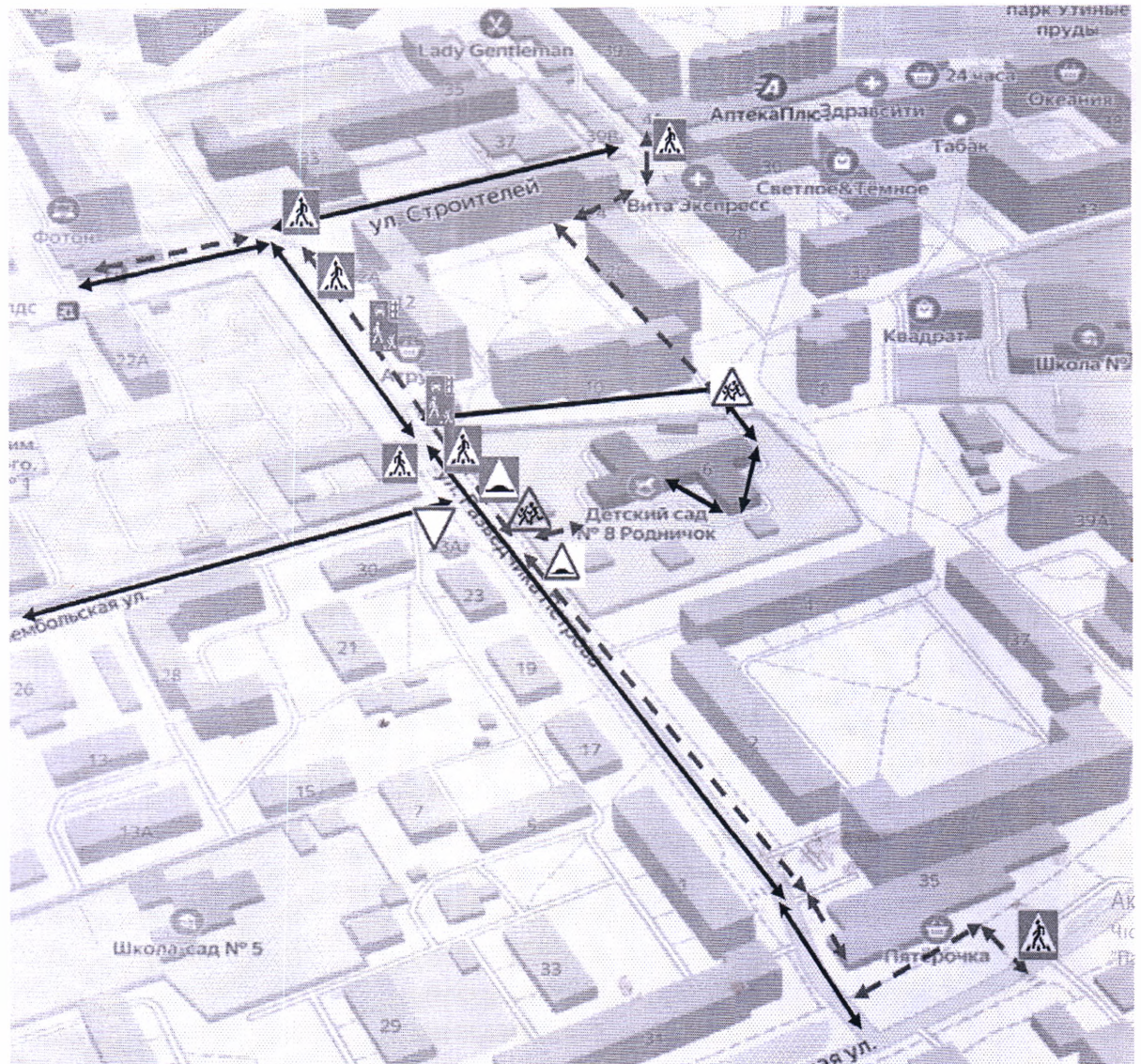
1. Район расположения образовательной организации, пути движения транспортных средств и детей (обучающихся).
2. Организация дорожного движения в непосредственной близости от образовательной организации с размещением соответствующих технических средств организации дорожного движения, маршруты движения детей и расположение парковочных мест.
3. Маршруты движения организованных групп детей от образовательной организации к стадиону, парку или спортивно-оздоровительному комплексу.
4. Пути движения транспортных средств к местам разгрузки/погрузки и рекомендуемые безопасные пути передвижения детей по территории образовательной организации.

### II. Приложения.

План-схема пути движения транспортных средств и детей при проведении дорожных ремонтно-строительных работ вблизи образовательной организации.

# I. План-схемы образовательной организации

## 1. Район расположения образовательной организации, пути движения транспортных средств и детей (обучающихся)



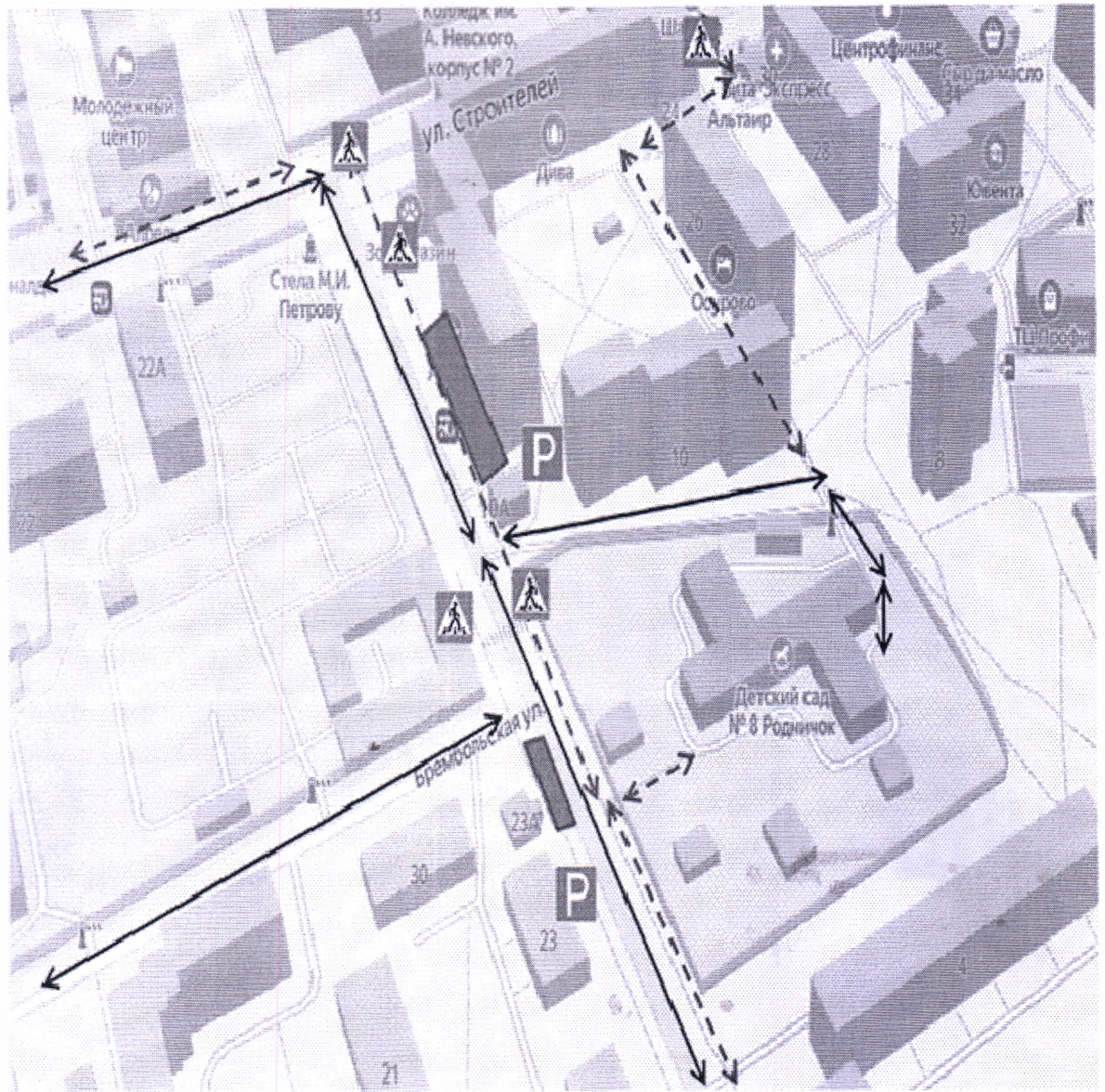
- жилая застройка

- проезжая часть






← - - → - движение детей (учеников) в (из) образовательного учреждения

← - - - → - движение транспортных средств

**2. Схема организации дорожного движения в непосредственной близости от образовательной организации с размещением соответствующих технических средств организации дорожного движения, маршрутов движения детей и расположением парковочных мест**

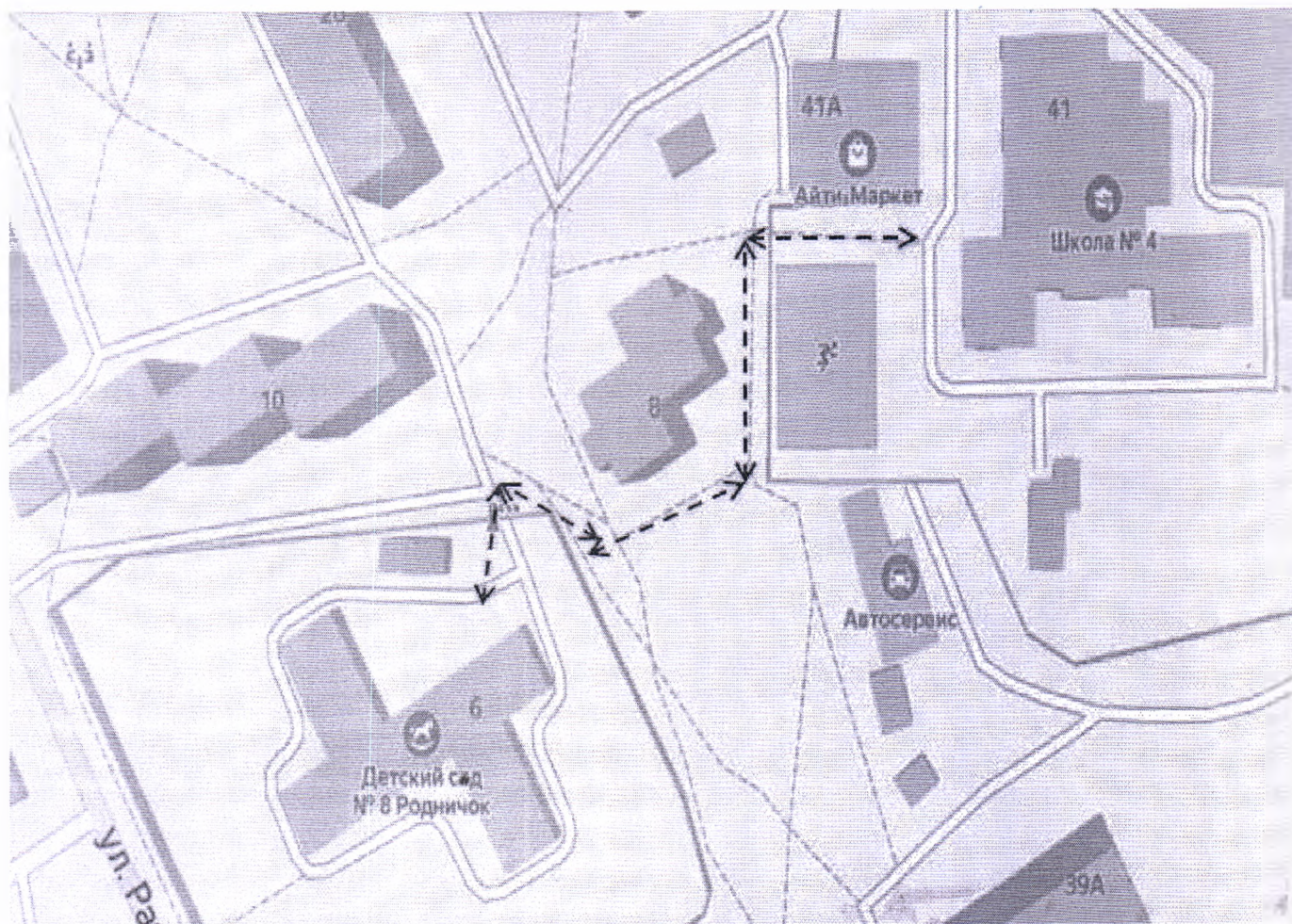


*(допускается схему дополнять фотоматериалами)*

- |   |                     |   |  |
|---|---------------------|---|--|
|  | - жилая застройка   |  | - движение детей (учеников) в (из) образовательного учреждения |
|  | - проезжая часть    |  | - движение транспортных средств                                |
|  | - парковочное место |   |  |

### 3. Маршруты движения организованных групп детей от образовательной организации к стадиону, парку или спортивно-оздоровительному комплексу

#### 3.1. к МОУ «Средней школе № 4»



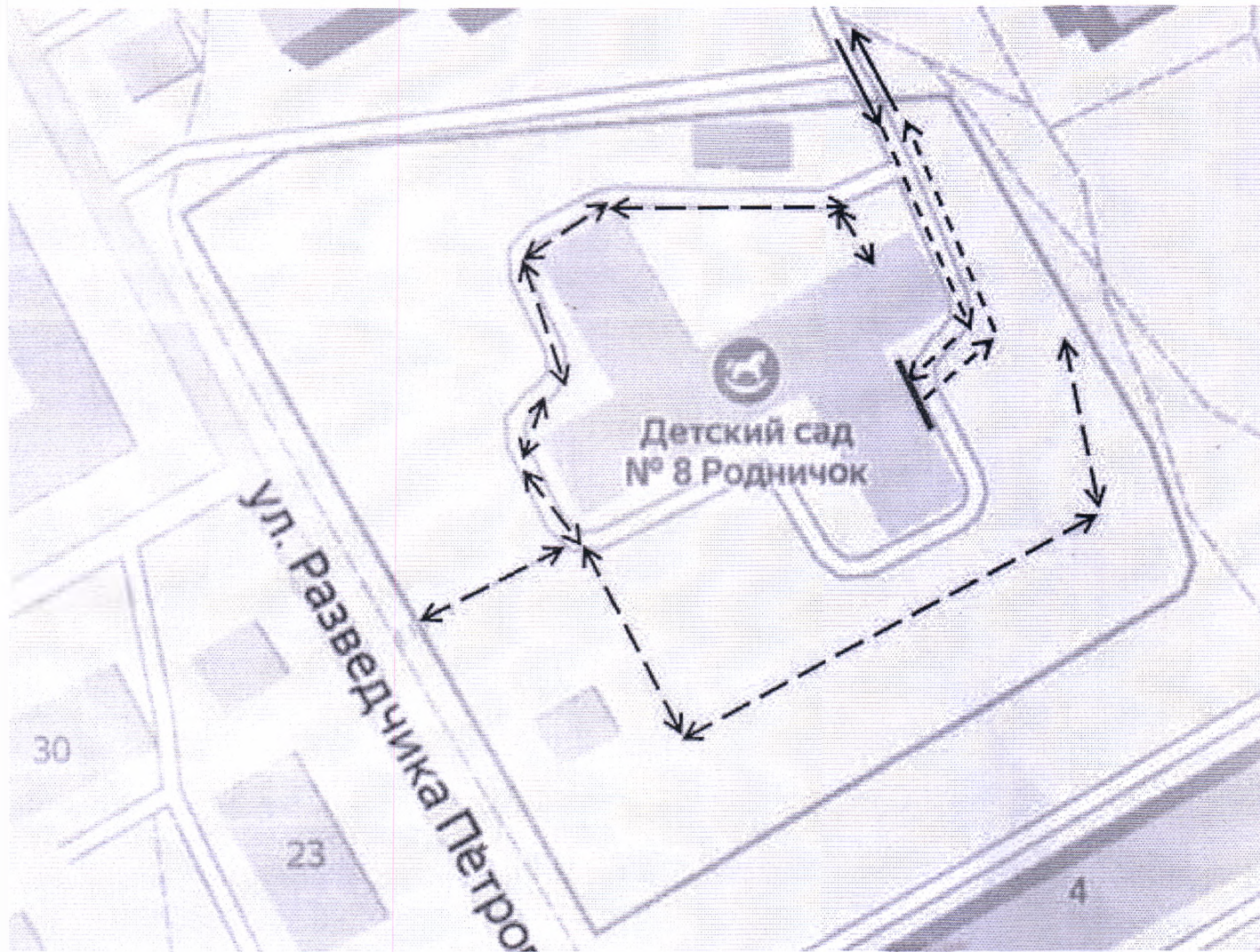
- жилая застройка  
- проезжая часть

← - → - движение детей (учеников) в (из) образовательного учреждения  
↔ - движение транспортных средств





**4. Пути движения транспортных средств к местам разгрузки/погрузки и рекомендуемые безопасные пути передвижения детей по территории образовательной организации**



- въезд/выезд грузовых транспортных средств



- движение грузовых транспортных средств по территории образовательной организации




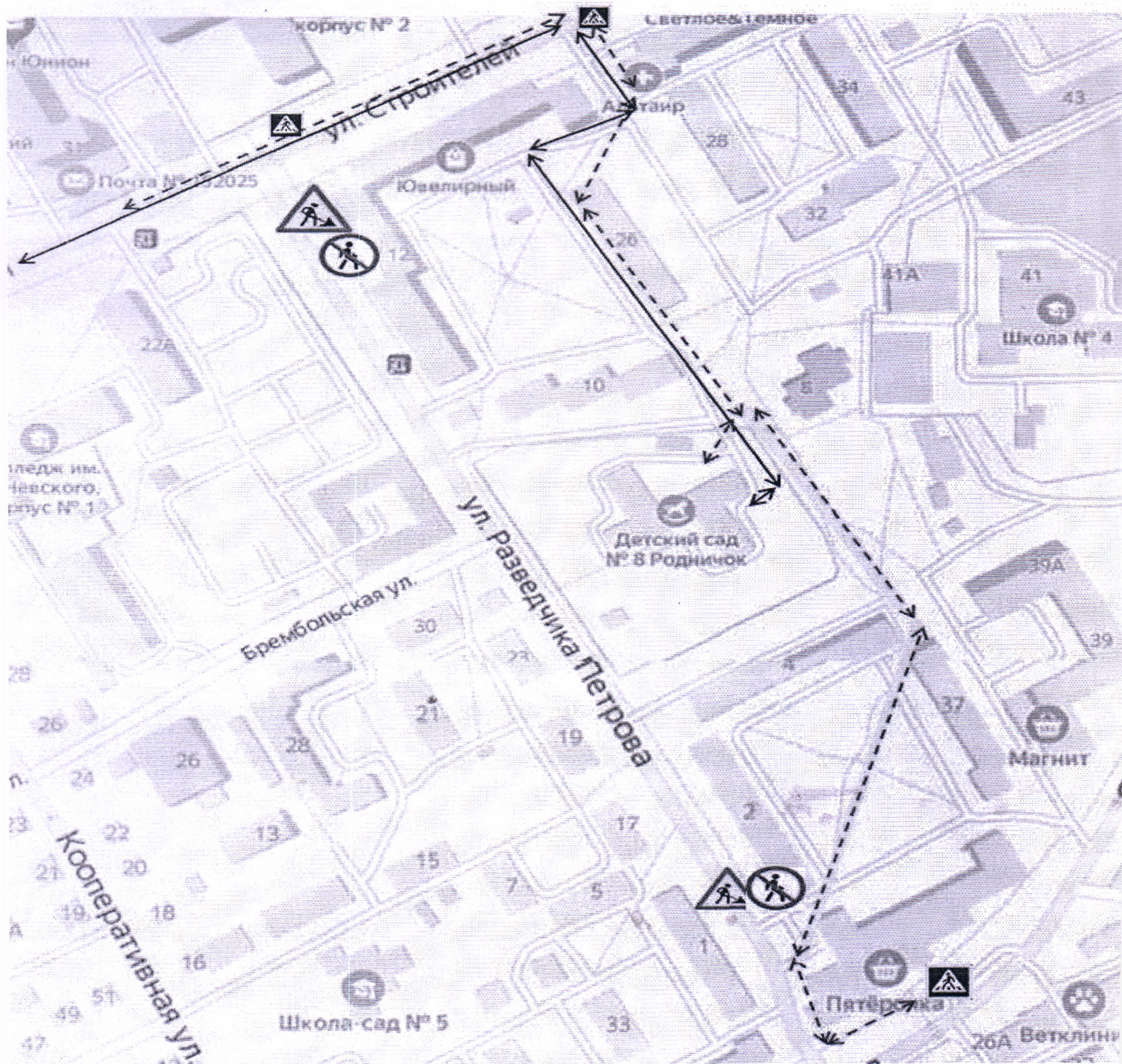
- движение детей по территории образовательной организации



- место разгрузки/погрузки

## Приложение

### План-схема пути движения транспортных средств и детей при проведении дорожных ремонтно-строительных работ вблизи образовательной организации



- жилая застройка

- проезжая часть

← - → - движение детей (учеников) в (из) образовательного учреждения

↔ - движение транспортных средств

→ - временная пешеходная дорожка