




Утверждаю
Заведующая МДОУ
детского сада «Родничок»


Р.А. Золотухина
«27» ноября 2023 г.

Паспорт доступности

№ 03.01/2/14-3

Муниципального дошкольного
образовательного учреждения
«Детский сад «Родничок»

г. Переславль-Залесский
2023 г

1. Общие сведения об объекте

- 1.1. Наименование (вид) объекта: муниципальное дошкольное образовательное учреждение «Детский сад» Родничок»
- 1.2. Адрес объекта, номера телефона, факса 152 025, Ярославская обл., г. Переславль -Залесский, ул. Разведчика Петрова, д. 6, тел/факс :2-66-18
- 1.3. Сведения о размещении объекта:
- отдельно стоящее здание 2 этажей, 2516 кв. м
- часть здания - этажей (или на -этаже), кв. м
- наличие прилегающего земельного участка (да) 9340 кв. м
- 1.4. Год постройки здания 1987, последнего капитального ремонта нет
- 1.5. Даты предстоящих ремонтных работ: текущего ремонта 2024 г., капитального ремонта нет
- 1.6. Сведения об организации, расположенной на объекте
- 1.6.1. Наименование организации (учреждения) (полное юридическое наименование - согласно уставу, краткое наименование): муниципальное дошкольное образовательное учреждение «Детский сад «Родничок» (МДОУ детский сад «Родничок»)
- 1.6.2. Юридический адрес организации (учреждения) 152 025 Ярославская обл., г. Переславль -Залесский, ул. Разведчика Петрова, д. 6.
- 1.6.3. Основание для пользования объектом: оперативное управление
- 1.6.4. Форма собственности: муниципальная
- 1.6.5. Территориальная принадлежность: муниципальная
- 1.6.6. Вышестоящая организация (наименование): Управление образования Администрации города. Переславля-Залесского Ярославской области.
- 1.6.7. Адрес вышестоящей организации, другие координаты: 152020 Ярославская обл., г. Переславль -Залесский., ул. Трудовая., д.1., телефон:8948535)3-25-05., эл. адрес секретаря : assistant@gorono.botik.ru

2. Характеристика деятельности организации на объекте (по обслуживанию населения)

- 2.1. Сфера деятельности: образование
- 2.2. Виды оказываемых услуг дошкольное образование, присмотр и уход за детьми, осваивающими образовательные программы дошкольного образования;
- 2.3. Форма оказания услуг: очная
- 2.4. Категории обслуживаемого населения по возрасту- дети
- 2.5. Категории обслуживаемых лиц с ограниченными возможностями здоровья и инвалидов - лица с ограниченными возможностями здоровья и инвалиды всех категорий
- 2.6. Плановая мощность: посещаемость (количество обслуживаемых в день), вместимость, пропускная способность: 296чел.
- 2.7. Участие в исполнении индивидуальной программы реабилитации лиц с ограниченными возможностями здоровья и инвалидов - да

3. Состояние доступности объекта

- 3.1. Путь следования к объекту пассажирским транспортом
(описать маршрут движения с использованием пассажирского транспорта)- из любого района города до остановки «Славянский базар», автобусами № 1, № 9, № 8, №5 , № 6, № 10, № 7.
Наличие адаптированного пассажирского транспорта к объекту- нет
- 3.2. Путь к объекту от ближайшей остановки пассажирского транспорта
- 3.2.1. Расстояние до объекта от остановки транспорта - 100 метров
- 3.2.2. Время движения (пешком) - 8 минут
- 3.2.3. Наличие выделенного от проезжей части пешеходного пути - да
- 3.2.4. Перекрестки – не регулируемые (пешеходный переход), на тротуаре и дороге, смонтированы ярко желтые тактильные плитки.
- 3.2.5. Информация на пути следования к объекту - нет
- 3.2.6. Перепады высоты на пути – нет
Их обустройство для инвалидов на коляске-
- 3.3. Организация доступности объекта для инвалидов

Категория инвалида (вид нарушения)	Уровень организации доступности объекта (формы обслуживания)**
1	2
Все категории инвалидов и другие маломобильные группы населения	ДУ

(МГН)	
в том числе инвалиды:	
передвигающиеся на креслах-колясках (далее -К)	ДЧ
с нарушениями опорно-двигательного аппарата (далее -О)	ДУ
с нарушениями зрения (далее -С)	ДУ
с нарушениями слуха (далее -Г)	ДУ
с нарушениями умственного развития (далее -У)	А

3.4. Состояние доступности основных структурно-функциональных зон

№ п/п	Основные структурно-функциональные зоны	Уровень доступности объекта, в том числе для основных категорий инвалидов***
1.	Территория, прилегающая к зданию (участок)	ДП (ГУ) ДУ (О, С, К)
2.	Вход (входы) в здание	ДП (Г, У) ДУ (С, О) ДЧ (К)
3.	Путь (пути) движения внутри здания (в том числе пути эвакуации)	ДП (У, Г), ДЧ (К, О), ДУ (С)
4.	Зона целевого назначения здания (целевого посещения объекта)	ДП (У, Г), ДУ (О, С) ВНД(К)
5.	Санитарно-гигиенические помещения	ВНД(К), ДЧ (О), ДП (У, Г),
6.	Система информации и связи (на всех зонах)	ДП (У, О, К) ДУ (С, Г)
7.	Пути движения к объекту (от остановки транспорта)	ДП (У, О), ДУ (С, Г), ДЧ (К)

*** Указывается один из уровней доступности объекта, в том числе для основных категорий инвалидов:

ДП-В - доступен полностью всем; ДП-И (ВНД, О, С, Г, У) - доступен полностью избирательно (указать категории инвалидов);

ДЧ-В - доступен частично всем;

ДЧ-И (ВНД, О, С, Г, У) - доступен частично избирательно (указать категории инвалидов);

ДУ - доступен условно;

ВНД - временно недоступен.

3.5. Итоговое заключение о состоянии доступности объекта ДП (У), ДУ (О, Г, С), ДЧ (К)

3.6. Состояние доступности оказываемых услуг

№	Перечень оказываемых услуг	Доступность услуг, в т.ч. для основных категорий инвалидов
11.	Реализация программ дошкольного образования Присмотр и уход	ДП (У) ДУ (О, Г, С) ДЧ (К)

3.7. Итоговое заключение о состоянии доступности оказываемых услуг: ДП (У), ДУ (О, Г, С), ВНД(К)

4. Управленческое решение

4.1. Рекомендации по адаптации основных структурных элементов объекта

№ п/п	Основные структурно-функциональные зоны объекта	Рекомендации по адаптации объекта (вид работы) ****
1.	Территория, прилегающая к зданию (участок)	Ремонт асфальтового покрытия.

		Укладка резинового противоскользящего покрытия, тактильной плитки, Установка тактильных и световых указателей, поручней, организация специализированной автостоянки. Индивидуальное решение с ТСП, КР
2.	Вход (входы) в здание	. Реконструкция входной площадки и входной двери Установка противоскользящего покрытия, звуковых и световых сигналов, тактильных поручней, изменение высоты ступеней, ширины дверных проемов в соответствии с нормативными требованиями. Адаптация тамбура объекта. Организационные мероприятия, ТР, КР, индивидуальное решение с ТСП
3.	Путь (пути) движения внутри здания (в том числе пути эвакуации)	Размещение комплексной световой, тактильной направляющей информации со схемой движения внутри, реконструкция дверных проемов, порогов. КР, Индивидуальное решение с ТСП, организационные мероприятия
4.	Зона целевого назначения здания (целевого посещения объекта)	Реконструкция порогов, дверей. Выделение специальных мест для инвалидов, установка табличек, установка пандусов на внутренние лестницы. Установка тактильных указателей. Организационные мероприятия, ТР Индивидуальные мероприятия с ТСП, ТР, КР
5.	Санитарно-гигиенические помещения	Установка кнопок

		вызова персонала, крючков для костылей и тростей, поручней размещение знаков обозначения, установка санитарного оборудования в соответствии с требованиями установленных стандартов для инвалидов Индивидуальное решение с ТСР, КР, организационные мероприятия
6.	Система информации на объекте (на всех зонах)	Установка тактильно-звукового информатора НОТТ, светового маяка. Размещение комплексной системы информации на всех зонах объекта.
7.	Пути движения к объекту (от остановки транспорта)	Устройство стоянок и парковок для инвалидов. Индивидуальное решение с ТСР
8.	Все зоны и участки	Установка приборов дублирования информации тактильными и световыми средствами по движению всех зон и участков.

4.2. Период проведения работ 2023-2030 год, программа «Доступная среда» в рамках исполнения плана мероприятий МДОУ по повышению значений показателей доступности для лиц с ограниченными возможностями здоровья и инвалидов и услуг.

4.3. Ожидаемый результат после выполнения работ по адаптации объекта (по состоянию доступности) после выполнения работ по адаптации: ДЧ всем категориям инвалидов
Оценка результата исполнения программы, плана (по состоянию доступности)

4.4. Для принятия решения требуется, не требуется (нужное подчеркнуть) согласование
Имеется заключение уполномоченной организации о состоянии доступности
объекта _____
(наименование документа и выдавшей его организации, дата)

4.5. Информация размещена (обновлена) с использованием ресурса "Карта доступности субъекта Российской Федерации" – 29.11.2019 года,
Геопортал, Ярославской области, gis76.ru

5. Особые отметки

Паспорт сформирован на основании:
акта обследования объекта от "27" ноября 2023 г.

Дата составления паспорта "27 ноября " 2023 г. Лицо, производившее заполнение паспорта:

педагог-психолог Г.А. Медведева _____






Руководитель объекта: Заведующий МДОУ детского сада «Родничок»

Р.А. Золотухина _____ 

Члены комиссии:
(Должность, Ф И О)

Подпись

Старший воспитатель
Педагог-психолог
Воспитатель
Учитель-логопед
Консультант УО Администрации
г. Переславля-Залесского
Председатель Переславль-Залесской
городской организации

О.Н. Барабанова _____ 
Г.А. Медведева _____ 
Г.А. Горшкова _____ 
О.Д. Ермакова _____ 
Н.Л. Фиошина _____ 
Т.К. Шарикова _____ 