

«СОГЛАСОВАНО»  
Заместитель начальника  
Управления образования  
Администрации г. Переславля-  
Залесского  
Т.В.Никонорова

«31» августа 2021 год

«СОГЛАСОВАНО»  
Начальник ОГИБДД ОМВД  
России по городскому округу  
город Переславль-Залесский  
капитан полиции Э.А.Федосеев

«31» августа 2021 год

«УТВЕРЖДАЮ»  
Заведующий МДОУ детского  
сада «Родничок»  
Р.А.Золотухина  
«31» августа 2021 год

## ПАСПОРТ

дорожной безопасности образовательной организации  
муниципального дошкольного образовательного учреждения  
«Детский сад «Родничок»

2021 год

## Общие сведения

муниципального дошкольного образовательного учреждения  
«Детский сад «Родничок»

Тип образовательной организации \_\_\_\_\_

Юридический адрес: 152025, Ярославская область, г. Переславль-Залесский, ул. Разведчика Петрова, 6

Фактический адрес: 152025, Ярославская область, г. Переславль-Залесский, ул. Разведчика Петрова, 6

Руководители образовательной организации:

Заведующий Золотухина Раиса Александровна 2-66-18

*(фамилия, имя, отчество)*

*(телефон)*

Старший воспитатель Холмова Юлия Владимировна 2-68-42

*(фамилия, имя, отчество)*

*(телефон)*

Ответственные работники  
муниципального органа  
образования

главный специалист МУ ЦОФ Войдилова Алёна Александровна

*(должность)*

*(фамилия, имя, отчество)*

3-23-52

*(телефон)*

Ответственные от  
Госавтоинспекции

старший лейтенант полиции,  
старший инспектор по пропаганде БДД  
ОГИБДД ОМВД России по  
городскому округу город Переславль-Залесский  
Владимиров Александр Сергеевич

3-11-50

*(телефон)*

Ответственные работники  
за мероприятия по профилактике  
детского травматизма

Старший воспитатель Холмова  
Юлия Владимировна

*(должность)*

*(фамилия, имя, отчество)*

2-68-42

*(телефон)*

Руководитель или ответственный работник дорожно-эксплуатационной организации, осуществляющей содержание улично-дорожной сети (УДС)\*

Директор МКУ "Многофункциональный Центр развития города Переславля-Залесского"  
Горелова Наталья Александровна

(фамилия, имя, отчество)

3-04-64

(телефон)

Руководитель или ответственный работник дорожно-эксплуатационной организации, осуществляющей содержание технических средств организации дорожного движения (ТСОДД)\*

Директор МКУ "Многофункциональный Центр развития города Переславля-Залесского"  
Горелова Наталья Александровна

(фамилия, имя, отчество)

3-04-64

(телефон)

Количество воспитанников 228 человек

Наличие уголка по БДД имеется, в групповых помещениях и фойе МДОУ на 2 этаже

(если имеется, указать место расположения)

Наличие класса по БДД отсутствует

(если имеется, указать место расположения)

Наличие автогородка (площадки) по БДД имеется

Наличие автобуса в образовательной организации \_\_\_\_\_ отсутствует \_\_\_\_\_  
(при наличии автобуса)

Время занятий в образовательной организации:

1-ая смена: 9 час. 00 мин. – 11 час. 00 мин. (период)

2-ая смена: \_\_\_ час. \_\_\_ мин. – \_\_\_ час. \_\_\_ мин. (период)

внеклассные занятия: \_\_\_ час. \_\_\_ мин. – \_\_\_ час. \_\_\_ мин. (период)

Телефоны оперативных служб:

Пожарная часть: 01

Полиция: 02

Скорая помощь: 03

\* Дорожно-эксплуатационные организации, осуществляющие содержание УДС и ТСОДД, несут ответственность в соответствии с законодательством Российской Федерации (Федеральный закон «О безопасности дорожного движения» от 10 декабря 1995 г. № 196-ФЗ, Кодекс Российской Федерации об административных правонарушениях, Гражданский кодекс Российской Федерации)

## Содержание

### I. План-схемы образовательной организации (сокращение – ОО).


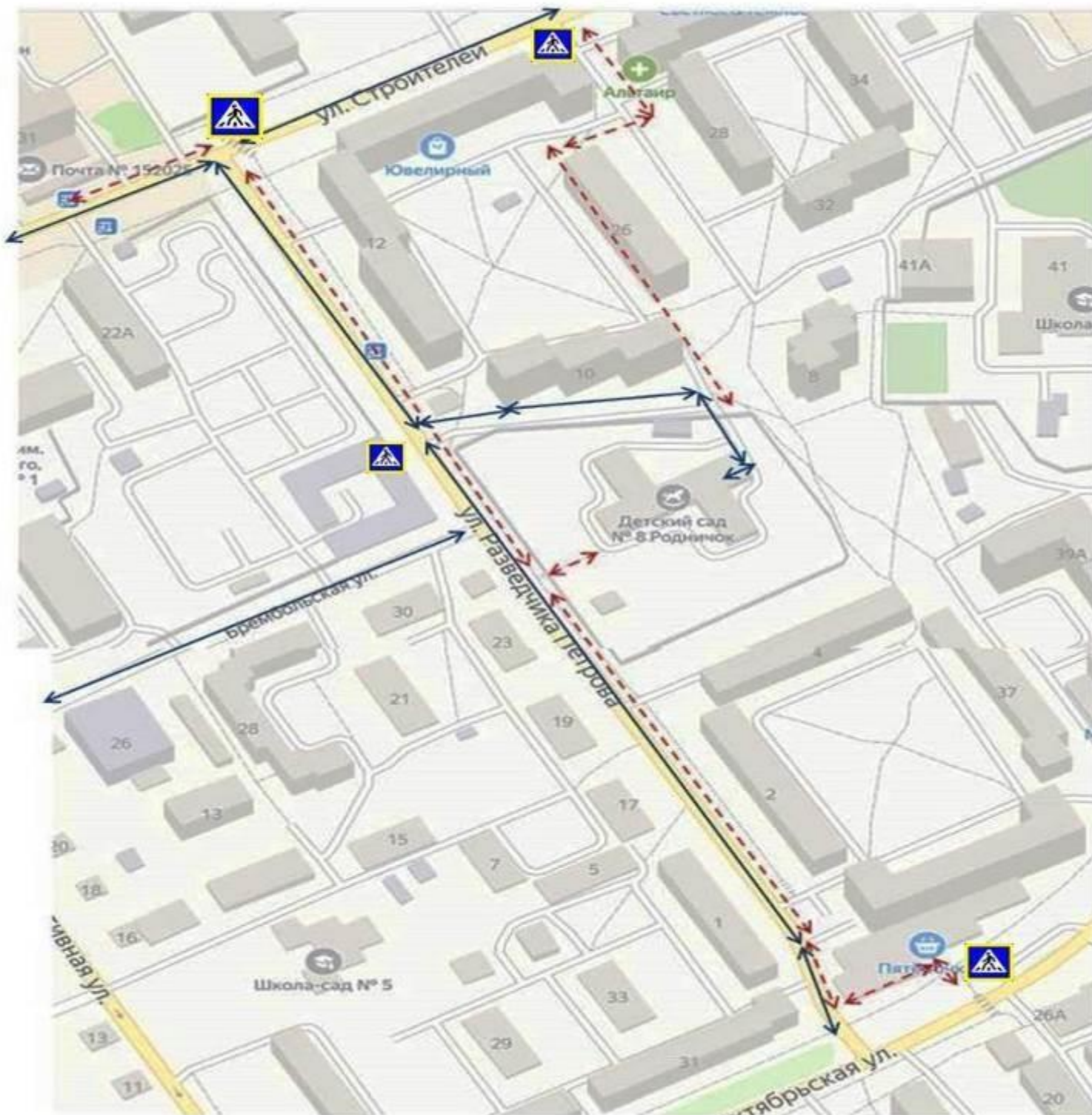
1. Район расположения образовательной организации, пути движения транспортных средств и детей (обучающихся).
2. Организация дорожного движения в непосредственной близости от образовательной организации с размещением соответствующих технических средств организации дорожного движения, маршруты движения детей и расположение парковочных мест.
3. Маршруты движения организованных групп детей от образовательной организации к стадиону, парку или спортивно-оздоровительному комплексу.
4. Пути движения транспортных средств к местам разгрузки/погрузки и рекомендуемые безопасные пути передвижения детей по территории образовательной организации.

### II. Приложения.

План-схема пути движения транспортных средств и детей при проведении дорожных ремонтно-строительных работ вблизи образовательной организации.

# I. План-схемы образовательной организации

## 1. Район расположения образовательной организации, пути движения транспортных средств и детей (обучающихся)



- жилая застройка






- проезжая часть

← - → - движение детей (учеников) в (из) образовательного учреждения

↔ - движение транспортных средств


**2. Схема организации дорожного движения в непосредственной близости от образовательной организации с размещением соответствующих технических средств организации дорожного движения, маршрутов движения детей и расположения парковочных мест**



- |   |                     |   |  |
|---|---------------------|---|--|
|  | - жилая застройка   |  | - движение детей (учеников) в (из) образовательного учреждения |
|  | - проезжая часть    |  | - движение транспортных средств                                |
|  | - парковочное место |   |  |

### 3. Маршруты движения организованных групп детей от образовательной организации к стадиону, парку или спортивно-оздоровительному комплексу

#### 3.1. к МОУ «Средней школе № 4»




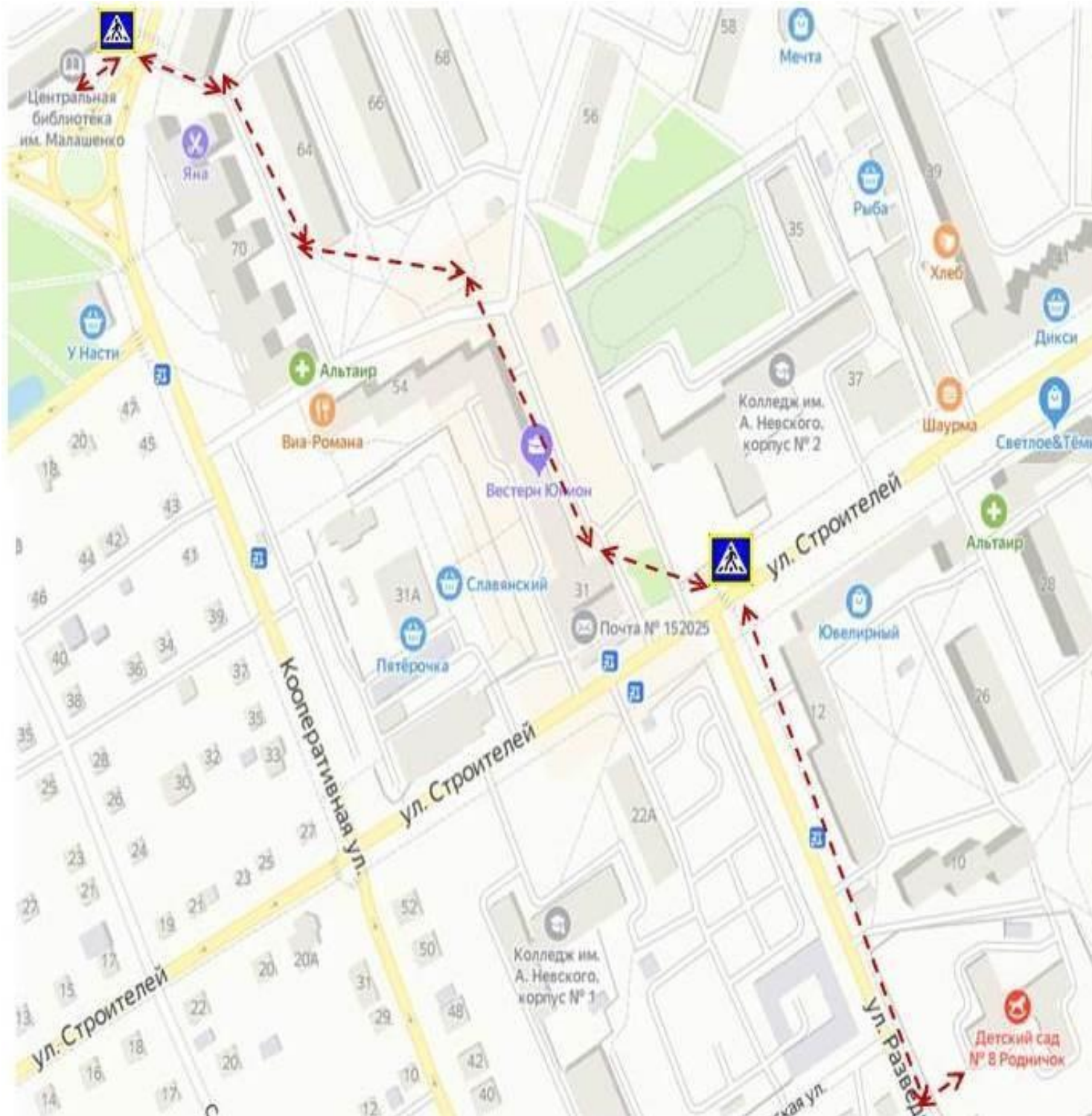
- жилая застройка

- проезжая часть

← - → - движение детей (учеников) в (из) образовательного учреждения

↔ - движение транспортных средств

### 3.1. к Центральной городской библиотеке имени А. П. Малащенко



- жилая застройка

- проезжая часть





← - → - движение детей (учеников) в (из) образовательного учреждения

↔ - движение транспортных средств




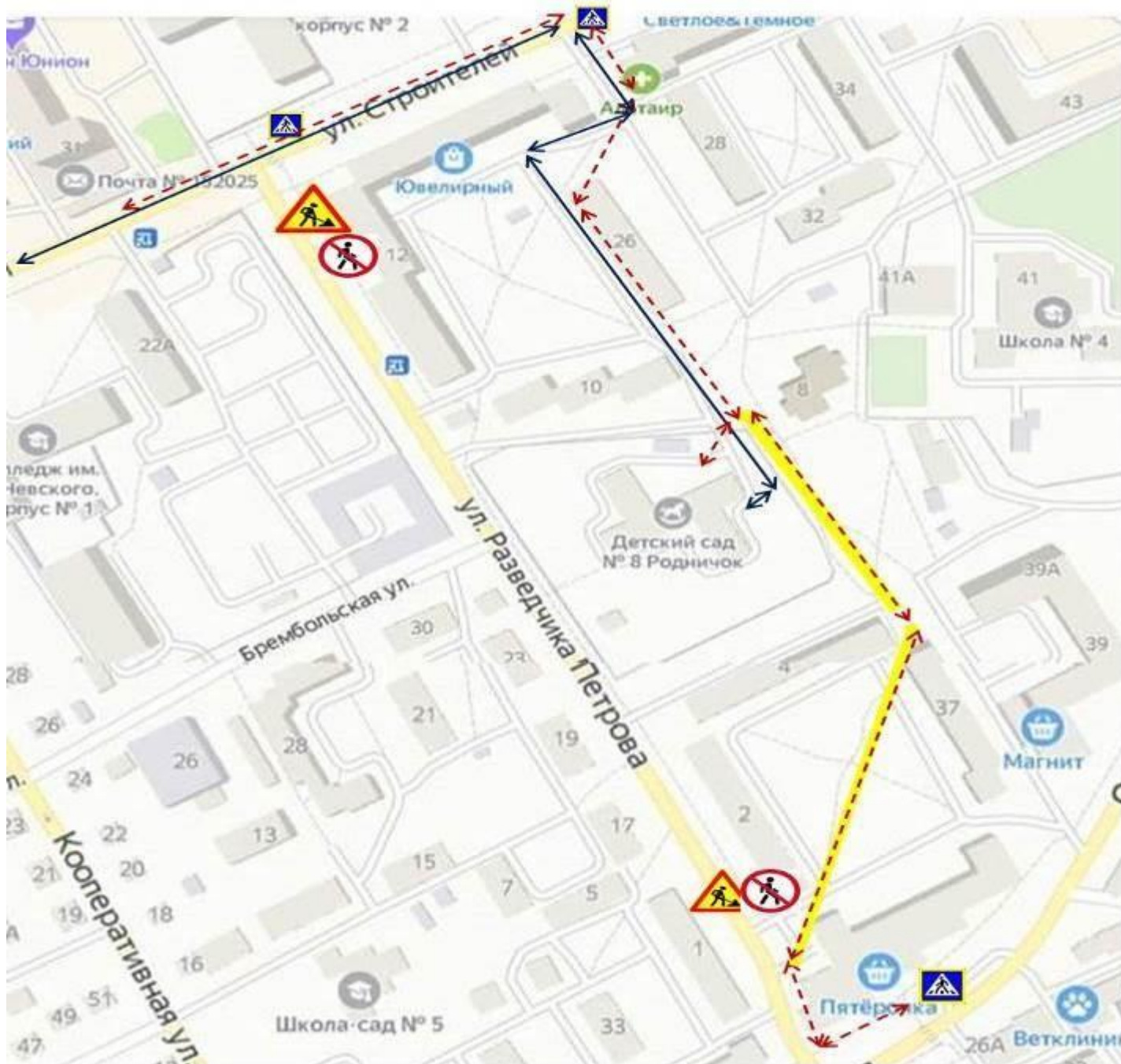
**4. Пути движения транспортных средств к местам разгрузки/погрузки и рекомендуемые безопасные пути передвижения детей по территории образовательной организации**



-  - въезд/выезд грузовых транспортных средств
-  - движение грузовых транспортных средств по территории образовательной организации
-  - движение детей по территории образовательной организации
-  - место разгрузки/погрузки

## Приложение

### План-схема пути движения транспортных средств и детей при проведении дорожных ремонтно-строительных работ вблизи образовательной организации



- жилая застройка

- проезжая часть

← - - → - движение детей (учеников) в (из) образовательного учреждения

↔ - движение транспортных средств

→ - временная пешеходная дорожка